

SKYTTORP

Översiktskarta

Skala 1:4.000

Stadsbyggnadskontoret

TENSTA-ÅBY Traktnamn
----- Traktgräns

Väg ingående i gemensamhetsanläggningen slutar vid utfarter från Tensta-Åsby 1:37 och 1:41. Norr därom ingår vägen i Holvarby ga:2.

C98441




Aktbilaga KA

Skyttorps vägförening

Karta upprättad 2001

Allan Palmqvist
Allan Palmqvist
Förregistreringslantmätare

Teckenförklaring

-  Väg ingående i gemensamhetsanläggningen
-  D:o lekplats
-  D:o parkeringsplats

Gång- och cykelvägar ingående i gemensamhetsanläggningen framgår av anläggningsbeslutet

Vägar m.m. med kommunalt huvudmannskap framgår av anteckning i anläggningsbeslutet

Båtnadsområdet för gemensamhetsanläggningen framgår av kartskiss till anläggningsbeslutet

Öster om denna punkt ingår Uggelbovägen i Uggelbo vägsamfällighet (Tensta-Åsby ga:6)

REGISTERING

Datum

2001-11-22

Införing i fastighetsregistret har verkställts

Birgitta Wallin
För Lantmäterimyndigheten

Norr om denna punkt ingår Stocksjövägen i Sjöby vägsamfällighet (Tensta-Åsby ga:5)